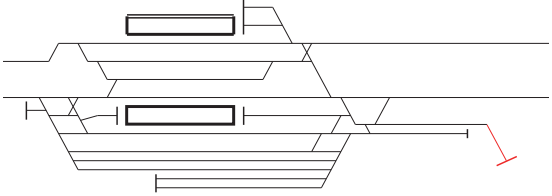
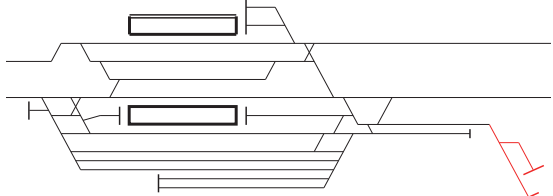
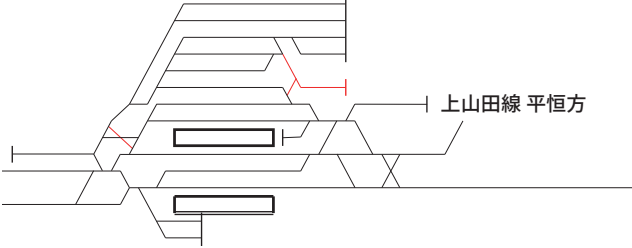
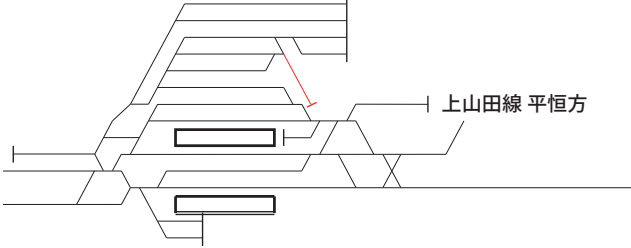
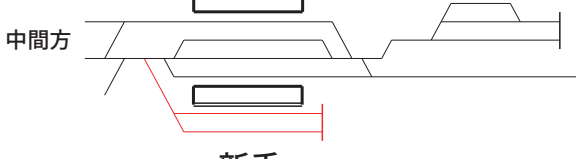
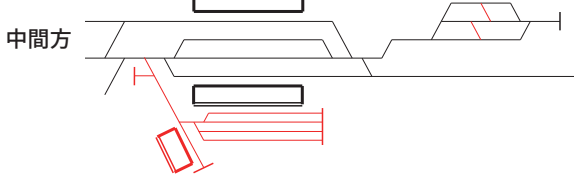
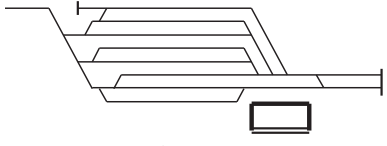
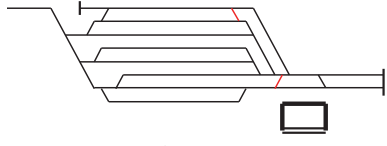
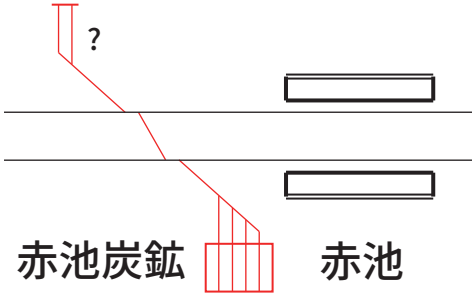
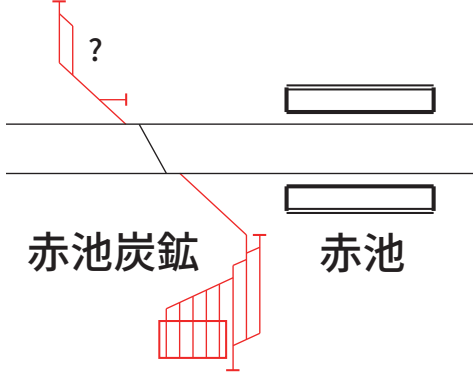
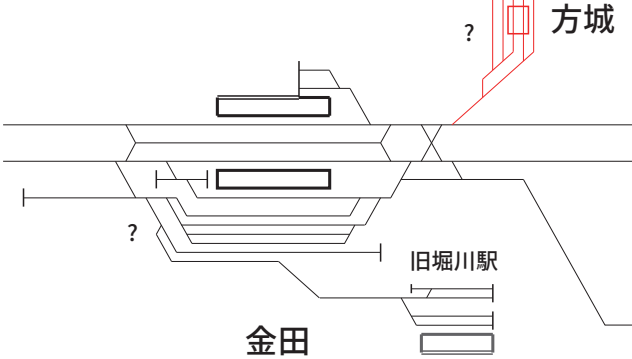
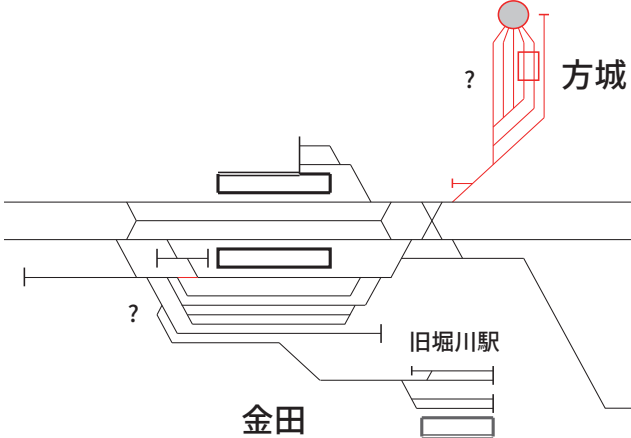


# お詫びと訂正

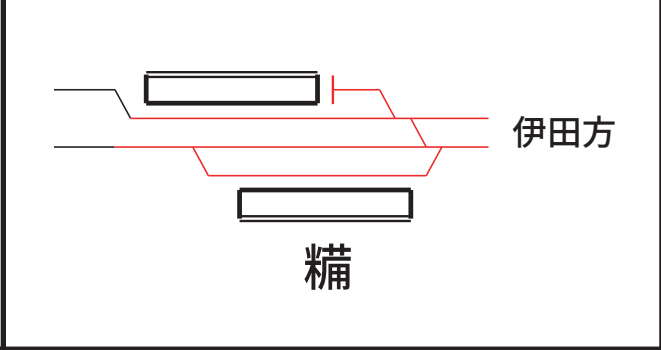
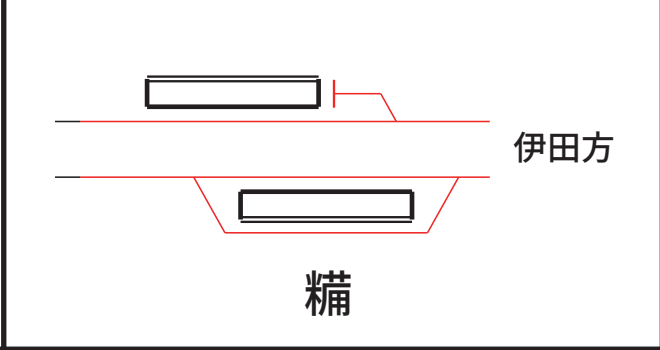
本文中に下記の通り誤りがありました。ご迷惑をおかけし大変申し訳ございませんでした。

	誤	正
全体地図		
p.14 1961現在 配線略図		
	遠賀川	遠賀川
p.15 1961現在 配線略図		
	室木	室木
p.18 1961現在 配線略図		
	二島	二島
p.19 1961現在 配線略図		
	小牧(信)	小牧(信)
p.19 2022現在 配線略図 ※第2版も 訂正		
	鞍手	鞍手
p.20 1961現在 配線略図		
	勝野	勝野

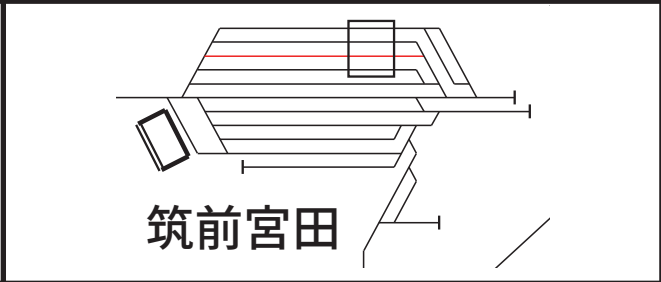
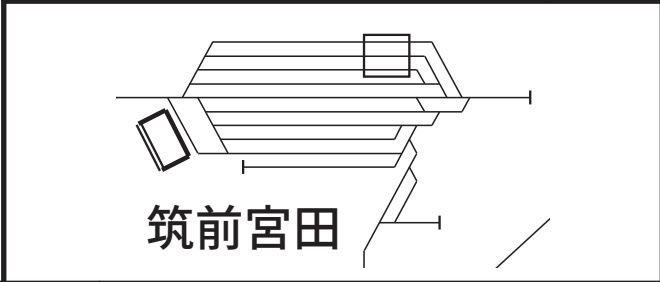
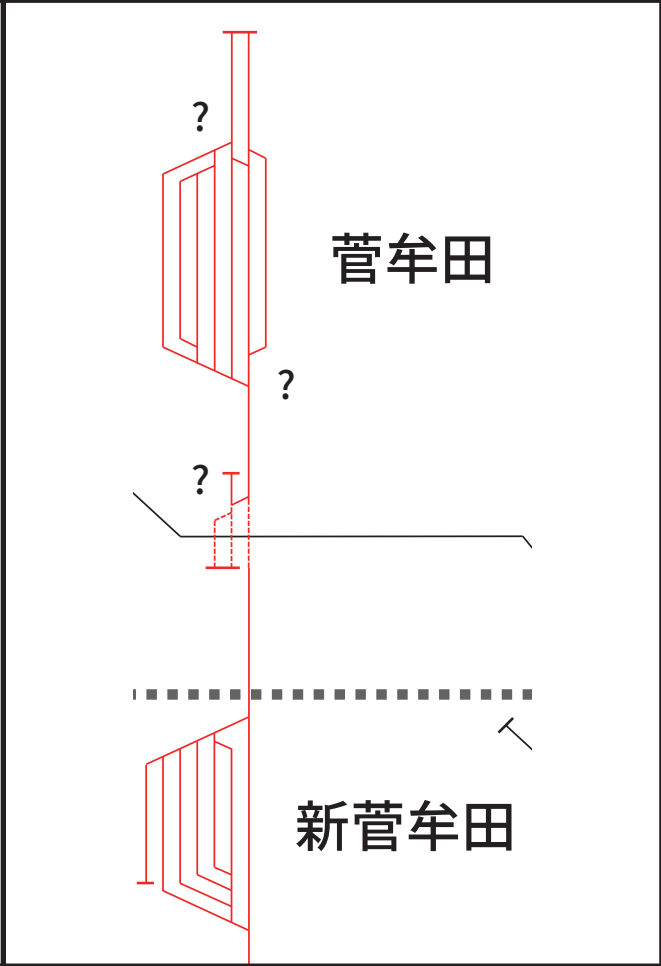
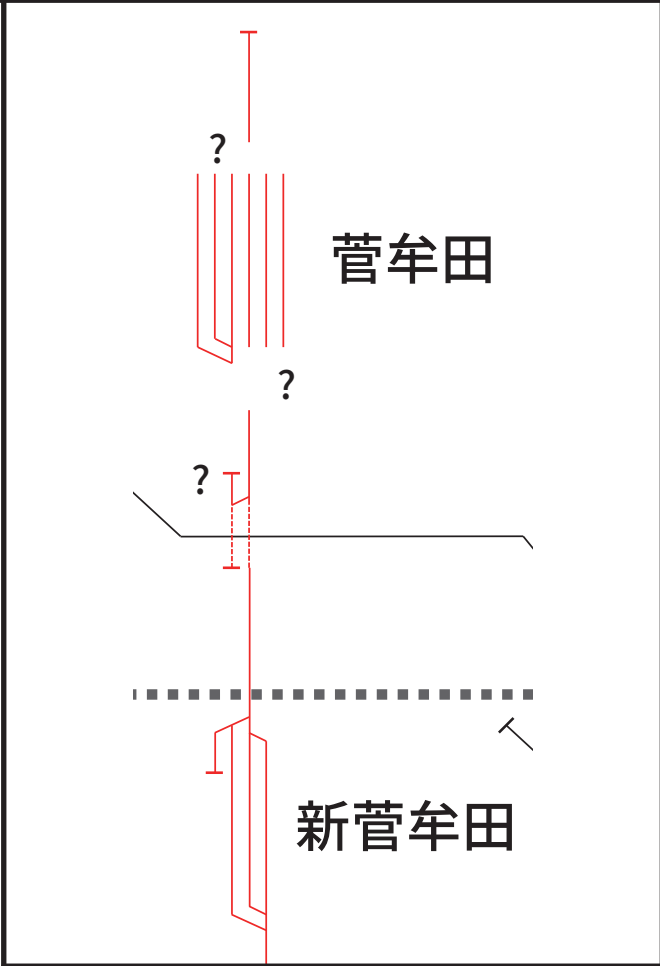
	誤	正
p.20 1977現在 配線略図	→1977年時点  小竹	→1977年時点  小竹
p.22 1977現在 配線略図	 飯塚	 飯塚
p.23 1961現在 配線略図	九州採炭新手二坑 中間方  新手	九州採炭新手二坑 中間方  新手
	大辻炭礦  香月	大辻炭礦  香月
p.24 1963現在 配線略図	 赤池炭鉱 赤池	 赤池炭鉱 赤池
	 方城 旧堀川駅 金田	 方城 旧堀川駅 金田

	誤	正
--	---	---

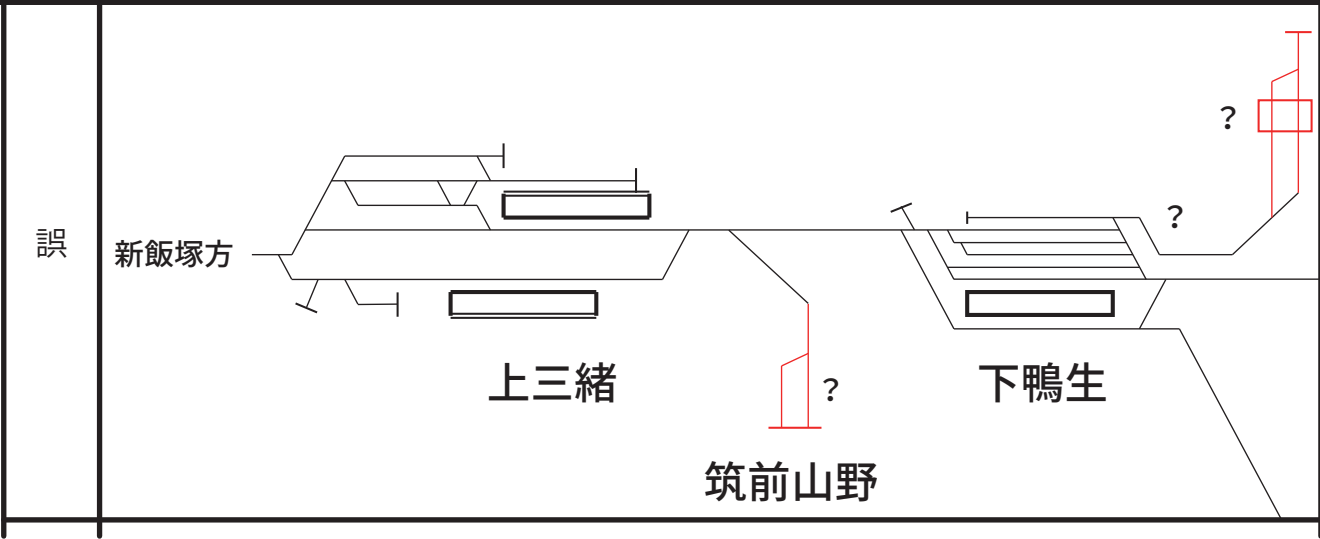
p.24  
1963現在  
配線略図



p.26  
1961・63  
配線略図

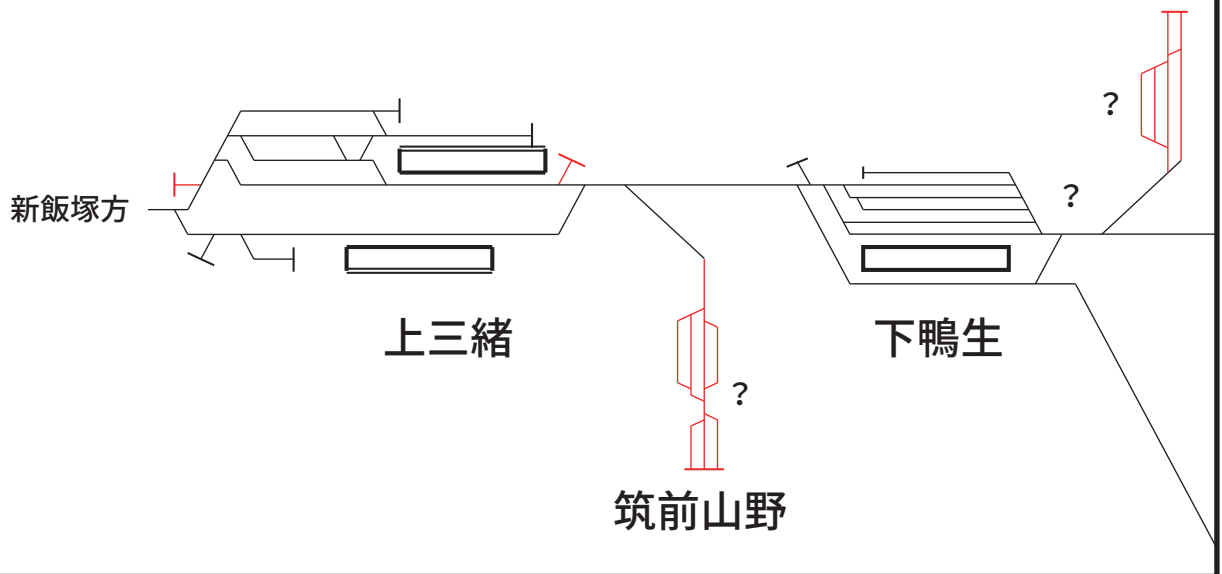


p.29  
1963現在  
配線略図



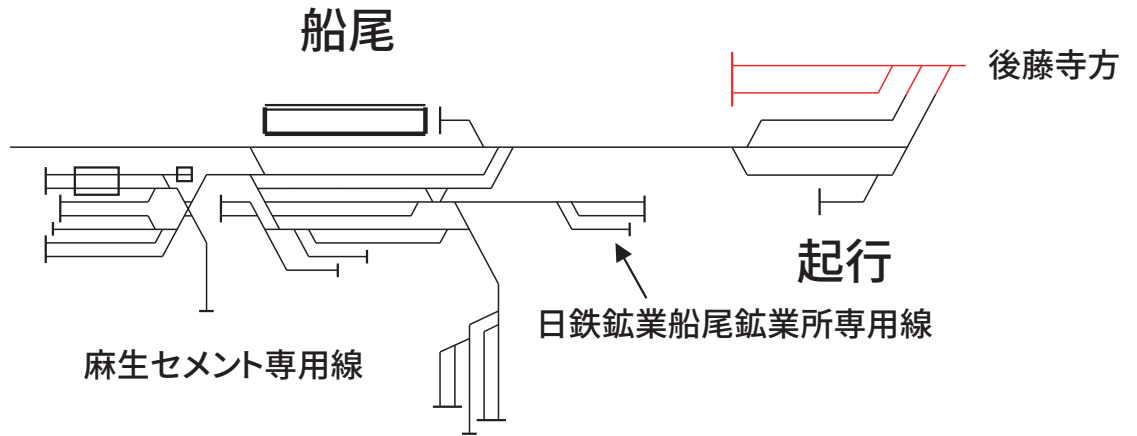
p.29  
1963現在  
配線略図

正

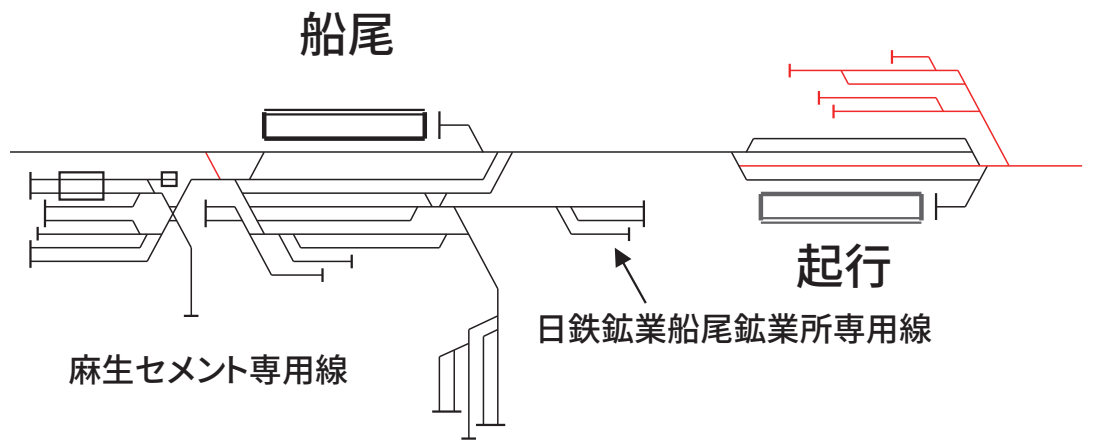


誤

p.29  
1963現在  
配線略図

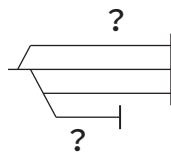


正



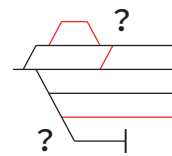
誤

p.29  
1963現在  
配線略図



稲築

正



稲築

p.30  
1963現在  
配線略図

飯塚方

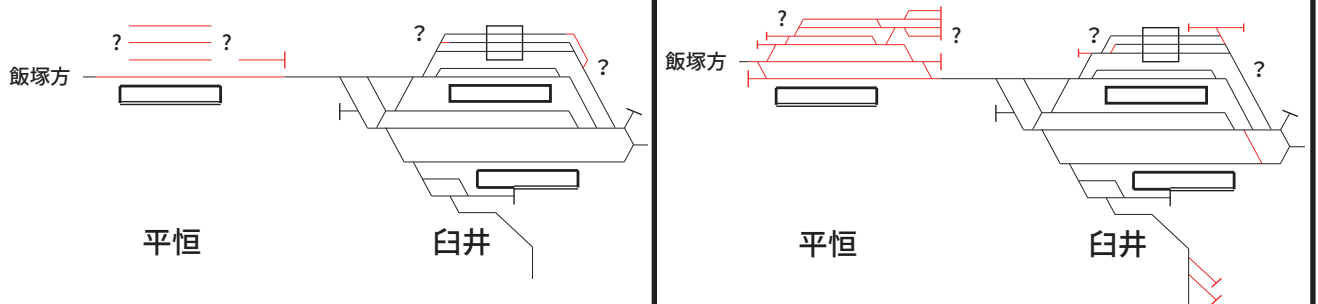
平恒

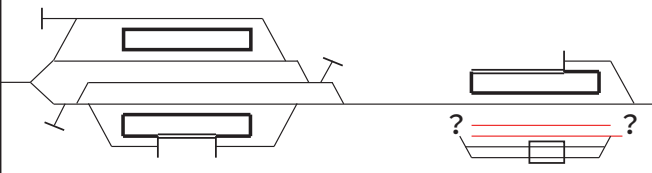
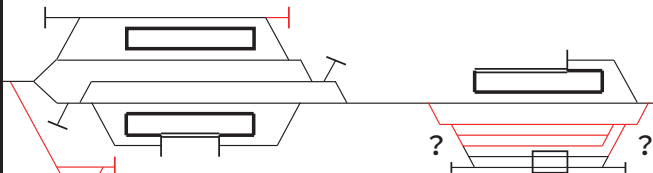
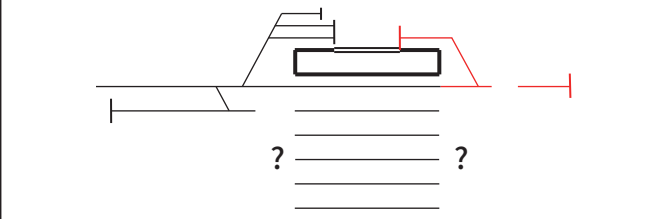
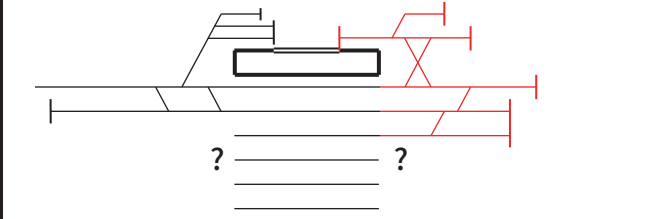
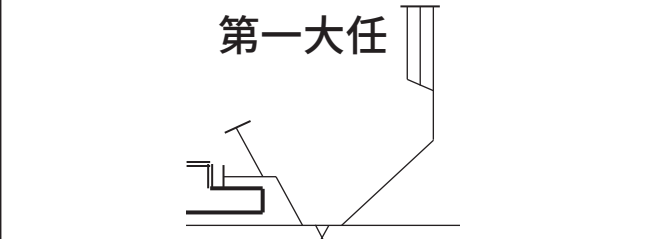
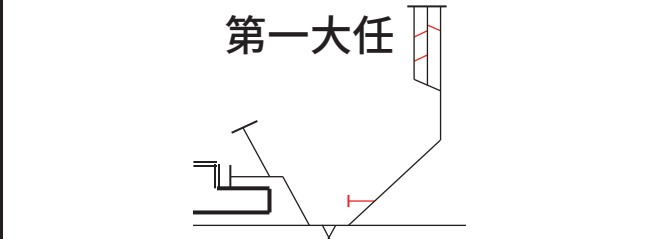
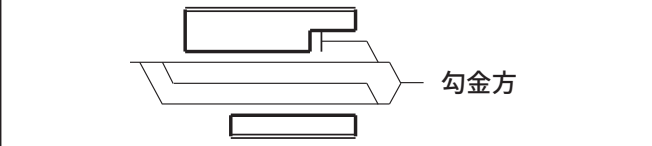
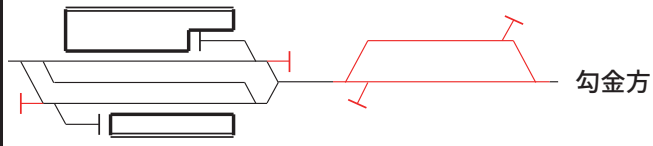
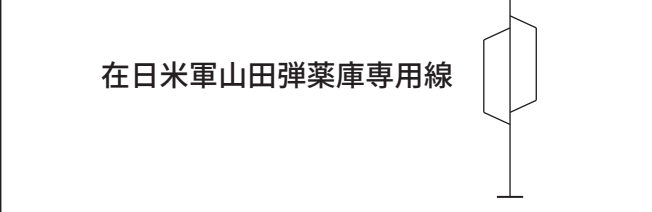
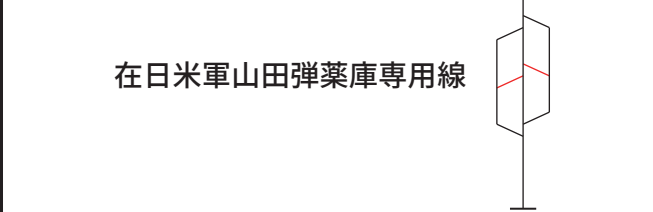
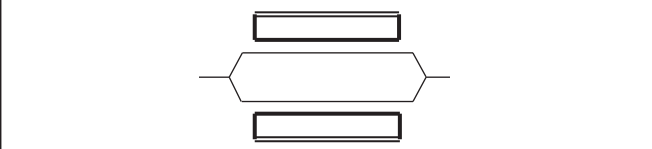
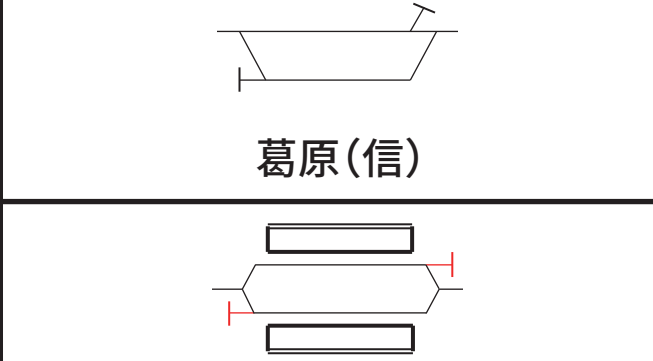
白井

飯塚方

平恒

白井



	誤	正
p.30 1963現在 配線略図	 <p>大隈 下山田</p>	 <p>大隈 下山田</p>
	 <p>上山田</p>	 <p>上山田</p>
p.33 1963・75 配線略図	田川線 油須原方	田川線 内田(信)方
	 <p>第一大任</p>	 <p>第一大任</p>
p.35 1965現在 配線略図	 <p>勾金方 油須原</p>	 <p>勾金方 油須原 内田(信)</p>
	<p>p.36 1961現在 配線略図</p> <p>在日米軍山田弾薬庫専用線</p> 	<p>在日米軍山田弾薬庫専用線</p> 
p.37 1961現在 配線略図	<p>※1961年現在配線略図の城野～下曾根間で 葛原信号場が抜けていました。</p>  <p>朽網</p>	 <p>葛原(信) 朽網</p>